
















**ΥΠΟΜΝΗΜΑ**

-  ΟΡΙΑ ΠΕΡΙΟΧΗΣ ΠΑΡΕΜΒΑΣΗΣ
-  ΟΡΙΑ ΠΑΡΑΚΤΙΑΣ ΖΩΝΗΣ 10 ΧΛΜ.
  
- ΔΙΟΙΚΗΤΙΚΗ ΔΙΑΙΡΕΣΗ**
-  ΟΡΙΑ ΤΟΠΙΚΩΝ / ΔΗΜΟΤΙΚΩΝ ΕΝΟΤΗΤΩΝ
-  ΟΡΙΑ ΤΟΠΙΚΩΝ / ΔΗΜΟΤΙΚΩΝ ΕΝΟΤΗΤΩΝ ΕΝΤΟΣ ΠΕΡΙΟΧΗΣ ΠΑΡΕΜΒΑΣΗΣ
-  ΟΡΙΑ ΚΑΛΛΙΚΡΑΤΙΚΩΝ ΔΗΜΩΝ
-  ΟΡΙΑ ΠΕΡΙΦΕΡΕΙΑΚΩΝ ΕΝΟΤΗΤΩΝ
  
- ΑΝΘΡΩΠΟΓΕΝΕΣ ΠΕΡΙΒΑΛΛΟΝ**
-  ΟΙΚΙΣΜΟΣ
  
- ΟΔΙΚΟ ΔΙΚΤΥΟ**
-  ΠΡΩΤΕΥΟΝ ΕΘΝΙΚΟ
-  ΔΕΥΤΕΡΕΥΟΝ ΕΘΝΙΚΟ
-  ΠΡΩΤΕΥΟΝ ΕΠΑΡΧΙΑΚΟ
-  ΔΕΥΤΕΡΕΥΟΝ ΕΠΑΡΧΙΑΚΟ
  
- ΥΔΡΟΓΡΑΦΙΚΟ ΔΙΚΤΥΟ**
-  ΛΙΜΝΕΣ
-  ΠΡΩΤΕΥΟΝ ΥΔΡΟΓΡΑΦΙΚΟ (ΠΟΤΑΜΙΑ ΜΟΝΙΜΗΣ ΡΟΗΣ)
  
- ΠΕΡΙΟΧΕΣ ΔΙΚΤΥΟΥ NATURA 2000**
-  ΕΙΔΙΚΕΣ ΖΩΝΕΣ ΔΙΑΤΗΡΗΣΗΣ (ΕΖΔ / SAC)
-  ΖΩΝΕΣ ΕΙΔΙΚΗΣ ΠΡΟΣΤΑΣΙΑΣ (ΖΕΠ / SPA)

**Τοπικό πρόγραμμα CLLD / LEADER ΑΛΙΕΙΑΣ Ν. Ηρακλείου**

**Χάρτης 1.: Γενικά στοιχεία, οικισμοί, οδικό δίκτυο, ανάλυφο και περιοχές Natura**

ΠΡΟΒΟΛΙΚΟ ΣΥΣΤΗΜΑ: ΕΓΣΑ '87  
 ΚΛΙΜΑΚΑ: 1:200.000  
 ΥΠΟΒΑΘΡΟ: ΨΗΦΙΑΚΟ ΜΟΝΤΕΛΟ ΕΔΑΦΟΥΣ USGS.org

ΕΠΙΜΕΛΕΙΑ ΧΑΡΤΗ: ΝΙΚΟΣ ΠΑΝΑΓΙΩΤΟΥ ΠΕΡΙΒΑΛΛΟΝΤΟΛΟΓΟΣ, Msc ΓΕΩΠΛΗΡΟΦΟΡΙΚΗ

